

KONSTANZ

Die Stadt zum See



Konstanz in Zahlen 2014



Hauptamt – Statistik und
Steuerungsunterstützung



LEBEN * WOHNEN * WOHLFÜHLEN

Ihr Partner für

Mietwohnungen | Eigentumswohnungen

Eigenheime | Projektsteuerung

Hausverwaltung



Städtische Wohnungsbau-
gesellschaft mbH Konstanz

Benediktinerplatz 7 | 78467 Konstanz | Telefon 07531 / 98 48-0 | www.wobak.de | info@wobak.de

Geschichte	4
Konstanz	5
Bevölkerung	6
Wirtschaft	8
Arbeitsmarkt	9
Bauen und Wohnen	10
Umwelt	10
Soziale Einrichtungen und Gesundheit	11
Stadtplan	12
Angebote für Kinder und Jugendliche	14
Wissenschaft, Schule, Bildung	14
Kultur	17
Sport und Freizeit	19
Verkehr	20
Städtische Haushaltszahlen	21
Städtische Stiftungen	21
Kreuzlingen (Schweiz)	22

Diese jährlich erscheinende Broschüre bietet vielfältige Informationen über die zentralen statistischen Zahlen und Fakten der demographischen, sozialen, wirtschaftlichen, kulturellen sowie politischen Bereiche der Stadt Konstanz. In Ergänzung wird die Schweizer Nachbarstadt Kreuzlingen anhand zentraler Zahlen dargestellt.

Der Vergleich der Daten zwischen den Jahren 2013 und 2008 gewährt interessante Einblicke in die Entwicklungsprozesse der Stadt.

Internet: www.statistik.konstanz.de
Redaktionsschluss: Juli 2014

Herausgeber:
Stadt Konstanz, Hauptamt - Statistik und Steuerungsunterstützung
Kanzleistr. 15, 78462 Konstanz, Tel.: (07531) 900 280 / 900 281 Fax: (07531) 900 12 281
E-Mail: Eberhard.Baier@konstanz.de, Monika.Koehler@konstanz.de
Redaktionsteam: E. Baier, M. Köhler, A. Magino

Quellen:
Stadt Konstanz; Statistisches Landesamt Baden-Württemberg; Bundesagentur für Arbeit; Kraftfahrtbundesamt; Gesellschaft für Konsumforschung; Angaben der Institutionen und Einrichtungen

Gestaltung:
bbv nuber, Konstanz, www.bbv-design.com

ClimatePartner^o
klimateutral

Druck | ID: 10540-1407-1001



hartmann druck gmbh
die fullservice-druckerei mit lettershop

Obere Gießwiesen 34
D-78247 Hilzingen
info@hartmanndruck.de

Tel. +49 (0) 77 31 / 87 97 - 0
Fax +49 (0) 77 31 / 87 97 - 60
www.hartmanndruck.de

- ca. 4 Jh. Römisches Kastell auf dem heutigen Münsterplatz.
um 525 Konstanz wird im Reisehandbuch des Ostgoten Anarid zum ersten Mal als „Constantia“ erwähnt.
- um 900 Verleihung des Marktrechts.
- 1043 Reichsversammlung mit Kaiser Heinrich III.
1153 Kaiser Friedrich Barbarossa hält in Konstanz einen Reichstag ab.
- 1192 Konstanz wird „Freie Reichsstadt“.
- 1225 Gründung der Spitalstiftung mit dem Heilig Geist Spital.
- 1414 Konzil zu Konstanz mit Papstwahl; Prozess, Verurteilung und Verbrennung des böhmischen Reformators Johannes Hus.
- 1418
- 1507 Kaiser Maximilian hält einen Reichstag in Konstanz ab.
1548 Konstanz verliert die Reichsfreiheit und kommt unter österreichische Herrschaft.
- 1607 Das Stadttheater Konstanz inszeniert das erste Theaterstück.
1779 Goethe besucht Konstanz.
- 1806 Konstanz kommt durch den Frieden von Preßburg zu Baden.
- 1838 Graf Ferdinand von Zeppelin wird in Konstanz geboren.
1848 Badische Revolution; Friedrich Hecker fordert in Konstanz die Republik; Freischärlerzug Richtung Karlsruhe.
- 1853 Vollendung des Münsterturmes.
1906 Gründung des Technikums, heute Hochschule für Technik, Wirtschaft und Gestaltung (HTWG).
- 1915 Allmannsdorf wird eingemeindet.
1928 Autofähre Staad - Meersburg nimmt ihren Betrieb auf.
1932 Gründung der Südwestdeutschen Philharmonie, bis 1988 unter dem Namen „Bodensee-Symphonie-Orchester“.
- 1934 Wollmatingen wird eingemeindet.
1945 Konstanz wird von französischen Truppen besetzt.
1966 Gründung der Universität Konstanz.
1971 Litzelstetten wird eingemeindet.
1975 Dingelsdorf u. Dettingen-Wallhausen werden eingemeindet.
1978 Abzug der französischen Garnison.
1979 Eröffnung des Thermalbades.
1980 Die zweite Rheinbrücke wird befahrbar.
1982 Die historische Altstadt wird unter Denkmalschutz gestellt.
1991 Geh- und Radwegbrücke über den Rhein fertiggestellt.
1994 Start für die Bodensee-S-Bahn „Seehas“.
- 2000 Eröffnung des Zollhofs - Grenzübergang Konstanz-Autobahn.
2003 Übernahme der Bodensee-Schiffsbetriebe (BSB) durch die Stadtwerke Konstanz GmbH.
- 2004 Eröffnung des LAGO Centers.
2005 Eröffnung der Katamaran-Verbindung KN-FN.
2006 Abbau des Grenzzaunes.
2007 und Eröffnung der Kunstgrenze zwischen Konstanz und Kreuzlingen (Klein Venedig).
Eröffnung der Bodensee-Therme.
Universität Konstanz wird Teil der Exzellenzinitiative.
- 2009 Jahr der Wissenschaft - Grenzenlos Denken.
2011 Pfahlbau-Fundstellen werden als Weltkulturerbe anerkannt.
2012 Start der neuen Klinikholding im Landkreis.
2014 Jubiläum: 600 Jahre Konstanzer Konzil.
- 2018

Oberbürgermeister und Beigeordnete

Oberbürgermeister Uli Burchardt (seit 2012)

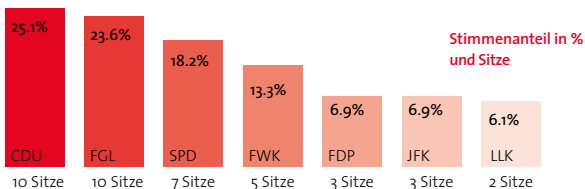
Vorsitzender Gemeinderat, Leiter Gesamtverwaltung
Organisation, Personal, Presse, Finanzen, Recht, Wirtschaft

Bürgermeister Dr. Andreas Osner (1. Beigeordneter seit 2013)

Soziales, Kultur, Bildung, Sport, Gesundheit

Bürgermeister Karl Langensteiner-Schönborn (2. Beigeordneter seit 2014); Technische Ämter, Eigenbetriebe

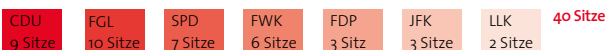
Ergebnis der Gemeinderatswahl am 25. Mai 2014



Sitzverteilung im Gemeinderat Juli 2014

Ein gewähltes Mitglied der CDU wechselte zur FWK.

Damit hat die CDU nun neun Sitze und die FWK sechs Sitze.



Städtepartnerschaften

- 1960 Fontainebleau/Frankreich (17.000 Einw.)
- 1982 Richmond/Großbritannien (187.000 Einw.)
- 1984 Tabor/Tschechien (35.000 Einw.)
- 1986 Lodi/Italien (44.000 Einw.)
- 2007 Suzhou/China (2,45 Mio. Einw.)

Geographische Angaben

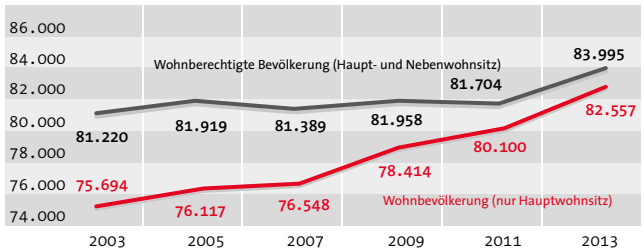
Geographische Lage	47°, 39', 52" nördliche Breite
(Konstanzer Münster)	9°, 10', 35" östliche Länge
Größte Ausdehnung	Nord-Süd = 12 km; Ost-West = 10 km
Gesamte Uferlänge	34 km
Tiefster Punkt über NN: Bodensee (Mittelwasserstand)	395 m
Höchster Punkt über NN: Rohnhauser Hof (Dettingen)	570 m

Klimadaten (2013)

Lufttemperatur Jahresmittel (in °C)	9,7
Niederschlagsmenge (mittlere in mm)	872,3
Sonnenscheindauer (Stunden im Jahr)	1.601,8

Stadtgebiet nach Flächennutzung (in qkm)	2008	2013
Fläche insgesamt (ohne Tägermoos (CH))	54,1	54,1
darunter		
Landwirtschafts- und Waldfläche	35,9	35,8
Gebäude- und Freifläche, Betriebsfläche	10,2	10,3
Verkehrsfläche	4,3	4,4
Erholungsfläche	1,9	1,9
Fläche im Tägermoos (CH)	1,5	1,5

Bevölkerungsentwicklung seit 2003



Wohnbevölkerung (Hauptwohnsitz)

2008

2013

Insgesamt

77.677

82.557

davon Frauen

40.851

43.120

Männer

36.826

39.437

darunter römisch-katholisch

31.458

31.016

evangelisch

18.905

19.267

Wohnbevölkerung nach Staatsangehörigkeit

2008

2013

Deutsche

67.951

71.903

AusländerInnen

12,5%

12,9%

darunter Europa

7.802

8.495

davon Italien

1.539

1.593

Türkei

1.276

1.135

Asien

1.143

1.371

Amerika

407

402

Afrika

326

329

Jugend- und Altenquote

2008

2013

Anteil unter 20-Jährige an Wohnbevölkerung

17,1%

16,9%

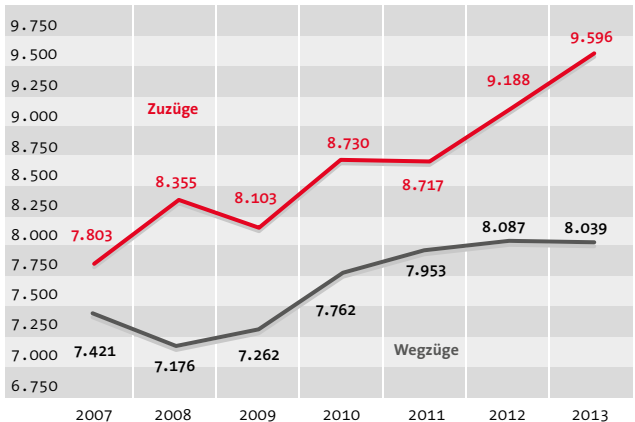
Anteil 60-Jährige und älter an Wohnbevölkerung

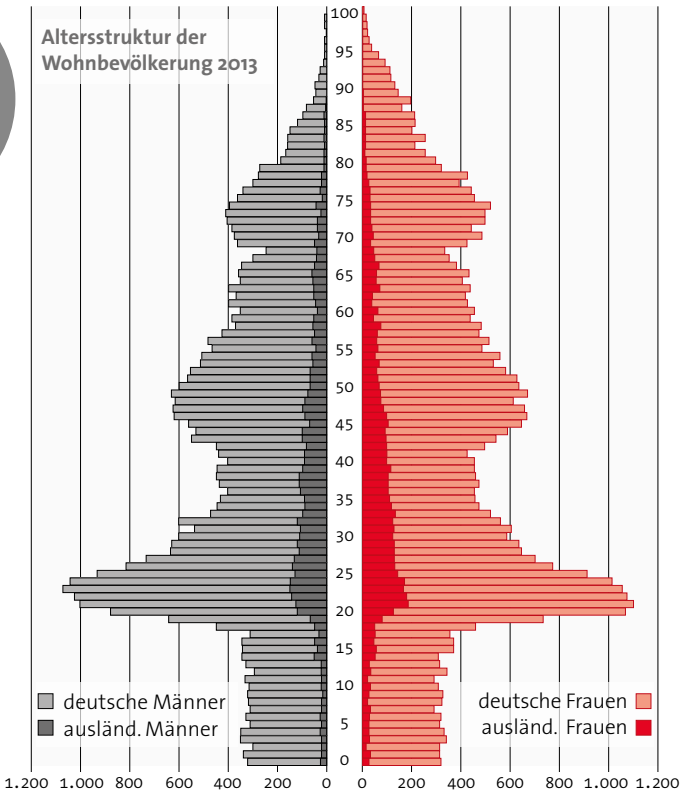
24,0%

23,8%

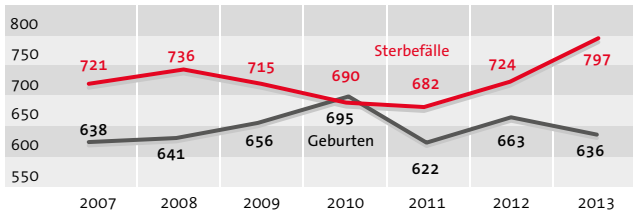
Jugendquote sollte so hoch sein wie die Altenquote, um langfristig eine normale Reproduktion der Gesellschaft zu sichern.

Zu- und Wegzüge in der Stadt Konstanz ab 2007

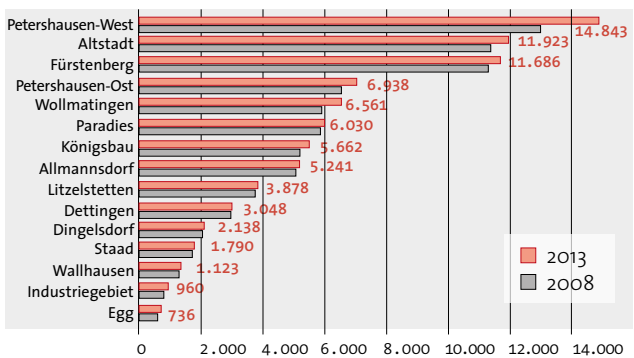




Natürliche Bevölkerungsbewegung in Konstanz ab 2007



Wohnbevölkerung (Hauptwohnsitz) nach Stadtteilen 2008 und 2013



Betriebe nach Wirtschaftszweigen (WZ 2008)	2011	
Betriebe insgesamt	4.159	
Bergbau und Gewinnung von Steinen und Erden	1	
Verarbeitendes Gewerbe	233	
Energieversorgung	22	
Wasserversorgung; Abwasser- und Abfallentsorgung sowie Beseitigung von Umweltverschmutzung	4	
Baugewerbe	242	
Handel; Instandhaltung und Reparatur von Kfz	805	
Verkehr und Lagerei	73	
Gastgewerbe	385	
Information und Kommunikation	178	
Erbringung von Finanz- und Versicherungsdienstl.	78	
Grundstücks-, Wohnungswesen	398	
Erbr. von freiberufl., wissenschaftl. und techn. Dienstl.	706	
Erbringung von sonstigen wirtschaftl. Dienstl.	169	
Erziehung und Unterricht	111	
Gesundheits- und Sozialwesen	341	
Kunst, Unterhaltung und Erholung	117	
Erbringung von sonstigen Dienstleistungen	296	

Umsatz (steuerbarer Umsatz)	2008	2011
Umsatz insgesamt (in Mio. Euro)	4.121,3	4.018,9

GfK Kaufkraft für den Einzelhandel	2013	
Einzelhandelsrelevante Kaufkraftsumme (Brutto in Mio. Euro)	455,9	
Einzelhandelszentralitätsindex	129,4	
<small>(Quelle: GfK - Gesellschaft für Konsumforschung)</small>		

Weinbau	2008	2013
Spitalkellerei Konstanz		
Älteste Stiftungskellerei Deutschlands (seit 1225) mit althistorischem Weinkeller u. Weinprobesaal		
Ges. Ertragsfläche (Ar) in Konstanz u. Meersburg	1.901	1.901
Erntemenge (Liter)	129.000	115.000

Tourismus	2008	2013
Hotellerie und sonstige Betriebe (ohne Camping)		
Beherbergungsbetriebe	49	48
Betten	2.605	2.828
Übernachtungen	480.949	592.705
Camping		
Campingplätze	5	5
Schlafgelegenheiten	1.480	1.468
Übernachtungen	64.423	73.172

Technologiezentrum Konstanz: Gründerzentrum und Forum für innovative und technologieorientierte Jungunternehmen - 35 Firmen mit ca. 120 Arbeitsplätzen.

IHK Industrie- und Handelskammer Hochrhein-Bodensee mit

Hauptsitz in Konstanz: Der Bezirk umfasst die Landkreise Konstanz, Waldshut und Lörrach.

Insgesamt betreut die IHK Hochrhein-Bodensee 36.400 Mitgliedsunternehmen mit 7.201 Ausbildungsverhältnissen.

Handwerkskammer Konstanz: Zum Kammerbezirk gehören 5 Landkreise (Konstanz, Schwarzwald-Baar, Waldshut, Tuttlingen, Rottweil), rund 12.500 Betriebe, ca. 70.000 Beschäftigte und 5.000 Auszubildende.

Sozialvers.-pflichtig Beschäftigte (jeweils Juni)	2008	2013
am Wohnort	22.496	24.513
darunter Berufsauspendler	5.785	6.532
am Arbeitsort	26.340	28.174
darunter Berufseinpendler	9.629	10.193
nach Wirtschaftsbereichen		
Produzierende Gewerbe	5.881	4.004
in %	22,3%	14,2%
Handel, Gastgewerbe und Verkehr	7.021	8.358
in %	26,7%	29,7%
Sonstige Dienstleistungen	13.403	15.767
in %	50,9%	56,0%

Sozialvers.-pflichtig Beschäftigte nach Alter	2008	2013
am Arbeitsort gesamt	26.340	28.174
unter 25 Jahre	3.341	3.422
25 bis unter 45 Jahre	13.346	12.641
45 und älter	9.653	12.111

Arbeitslose Stadt Konstanz (jeweils Juni)	2008	2013		
		insg.	SGB III	SGB II
insgesamt	1.663	1.667	717	950
Männer	837	912	399	513
Frauen	826	755	318	437
Deutsche	1.284	1.290	611	679
Ausländer	379	376	106	270
unter 20 Jahre	32	22	6	16
55 Jahre und älter	183	303	142	161

SGB III = Arbeitsförderung; SGB II = Grundsicherung für Arbeitssuchende

Arbeitslosenquote (jeweils Juni)	2008	2013
Stadt Konstanz	4,2%	4,4%
Landkreis Konstanz	4,2%	4,3%

Bauen und Wohnen		2008	2013
Baufertigstellungen (neue Gebäude)			
Wohnungsbau	Wohnungen	115	555
	Wohnfläche in qm	12.439	46.396
Nichtwohngeb.	Gebäude	11	16
	Nutzfläche in qm	31.749	14.349
Wohnungsbestand		2008	2012
	Wohngebäude	9.928	10.482
	Wohnungen	41.059	43.195

Neubauegebiete (Wohneinheiten)		geplant	umgesetzt
	Schmidtenbühl	200	27
	Bahnhof Petershausen	704	368
	Allmannsdorf ehem. Gärtneriegelände	114	51
	Zergle I + II	175	127
	Stadt am Seerhein	298	289

Hinweis: Die ortsübliche Vergleichsmiete für ihre Wohnung finden Sie im Online-Mietspiegel unter www.mietenberechner.net/konstanz2013/

Luftwerte	Grenzwert	2008	2013
Belastung der Luft mit			
Stickstoffdioxid NO ₂ (JMW µg/m ³)		20	22
Ozon (JMW µg/m ³)	40	44	48
Schwebstaub PM ₁₀			
Jahresmittelwert (µg/m ³)		20	19
max. Tagesmittelwert (mit β-Abs.)	40	128	75
Tagesmittelwert >50 µg/m ³ pro Tag		13	11
(Anzahl Tage)	35 Tage		

Energie- und Wasserverkauf Stadtwerke	2008	2013
(Konstanz + fremde Versorgungsbetriebe)		
Stromverkauf in Mio. kWh	253	234
Gasverkauf in Mio. kWh	916	1.241
Wasserverkauf in Mio. m ³	4,8	4,8

Stromeinspeisung aus erneuerbaren Energien sowie aus Blockheizkraftwerken in kWh	2008	2013
Deponie	855.064	823.959
Photovoltaik	4.463.716	8.302.908
Biogas	207.461	k.A.
BHKW (mit einem Energienutzungsgrad von 80-90% höchst effizient)	3.230.063	6.488.957
Insgesamt	8.756.304	15.615.824

Trinkwasser	2008	2013
Wasserentnahme Bodensee (in Mio. m ³)	5,2	5,3
Durchschnittl. Verbrauch pro Einw. (in Liter pro Tag)	98	100

Abwasser	2008	2013
in Kläranlage behandelte Schmutzwassermenge (in m ³)	10.727.168	12.069.638
angeschlossene Einwohnerwerte (EW)	151.880	163.581
Reinigungsleistung bez. auf organische Verschmutzung (in %)	96,7	95,6
Phosphorelimination (in %)	98,1	97,6

EW = Einwohner + in Einwohneräquivalente umgerechnete Schmutzfrachten aus Touristik, Gewerbe und Industrie

Hinweis: An die Zentralkläranlage Konstanz sind auch die Gemeinden Allensbach, Reichenau und Kreuzlingen (Schweiz) angeschlossen.

Abfall- und Wertstoffmenge (amtliche Einwohner)	2013 insg. in t je Einw. in kg	
Restmüll inkl. Gewerbe	11.502	144
Biomüll	6.852	86
Glas	2.341	29
Papier	6.484	81
Grünabfälle	1.685	21
Gelbe Säcke / Dosen	1.926	24
Sperrmüll	1.068	13
sonst. Wertst. (Holz, Metall, E-Schrott)	2.388	30

Dienste und Einrichtungen der Altenhilfe (Anzahl)	2008	2013
Altenpflegeheime	9	10
Anzahl Plätze	604	653
Seinioren-Pflege-Wohngemeinschaften		3
Anzahl Plätze		26
Seniorenzentrum für Kultur und Freizeit	1	1
Pflegedienste	15	14
Tagespflegeeinrichtungen	2	2
Hauswirtschaftlich-soziale Dienste	6	6
(betreute) Seniorenwohnungen	740	739

Kliniken und Rehabilitationseinrichtungen (Betten)	2008	2013
Klinikum Konstanz	425	350
Vincentius Krankenhaus, orthopäd. Fachklinik	109	85
Kliniken Schmieder Rehabilitationsklinik	192	192
Herz-Zentrum Bodensee II, Privatklinik	54	54

Ärzte und Apotheken (Anzahl)	2013
Zugelassene Vertragsärzte (Kassenärzte) und Vertragspsychotherapeuten	219
davon Hausärzte (Allg. Ärzte u. hausärztl. tätige Internisten)	55
Fachärzte und Psychotherapeuten	164
Zugelassene Zahnärzte	81
Apotheken	23





Litzelstetten

Insel Mainau

Obersee

Egg

Universität

Sonnenbühl

Königsbau

Allmannsdorf

Staad

Petershausen-West

Petershausen-Ost

Niederburg

KONSTANZ

Altstadt

Konstanzer Bucht

Stadelhofen



Kinderbetreuung (betreute Kinder) Stichtag: 1. März

2009

2014

3 Jahre bis zum Schuleintritt in Kindertagesstätten	2.297	2.157
0 bis 3 Jahre in Krippen und Kindertagesstätten	321	503
Sondereinrichtungen	165	139
Schülerhorte, Pädagogischer Mittagstisch	125	137
Elterninitiativen und Spielgruppen	219	162
unter 3 Jahre in der Tagespflege	74	123
3 Jahre bis zum Schuleintritt in der Tagespflege	21	42
Schulkinder in der Tagespflege	28	36

Betreuungsquote Stichtag: 1. März

2009

2014

0 bis unter 3 Jahren (inkl. Spielgruppen)	27,1%	35,0%
0 bis unter 3 Jahren ganztags	6,4%	13,7%
3 Jahre bis zum Schuleintritt	94,6%	93,1%
3 Jahre bis zum Schuleintritt ganztags	24,2%	34,9%
Schulkinder	12,8%	14,1%

Einrichtungen der Kinder- und Jugendarbeit (Anz.)

2009

2014

Kinderkulturzentrum, Kinder- und Schülertreffs	3	4
Jugendzentrum, -einrichtungen, -kulturtreff	5	5
Stadtteilzentren Treffp. Petersh., Treffp. Cherys	2	2

Ausgaben / Zuschüsse (Ansatz in Mio. Euro)

2009

2014

Ausgaben städt. Kindertageseinrichtungen	3,92	7,88
Personalkosten- und Mietzuschüsse an nicht städtische Einrichtungen	9,56	16,80
Ausgaben städt. Einr. der Kinder- u. Jugendarbeit	1,58	1,73
Zuschüsse an Einrichtungen der Kinder- u. Jugendarbeit freier Träger	0,30	0,33
Investitionskostenzuschüsse (Ansatz)		
Kinderhäuser, Kindergärten und Kindertagesstätten und Einr. der Kinder und Jugendarbeit	3,53	4,48

Allgemeinbildende Schulen

(städtische Schulen)

2008 / 2009

Schulen SchülerInnen

2013 / 2014

Schulen SchülerInnen

Grundschulen	11	2.523	11	2.493
Haupt-/Werkrealschulen	6	737	3	573
Realschulen	3	1.460	3	1.296
Gemeinschaftsschule (ab 2012/13)		-	1	245
Gymnasien	4	3.266	4	3.402
Förder- und Sonderschulen	1	91	1	87
insgesamt	25	8.077	23	8.096

Schulen in sonstiger Trägerschaft: Säntisschule (Schule für Erziehungshilfe); Regenbogen-Schule Konstanz (Schule für Körper- und geistig Behinderte); Wessenberg-Schule (berufl. Schulen); Zeppelin-Gewerbeschule (berufl. Schulen); Internationale Schule Kreuzlingen Konstanz (ISKK), Waldorfschule (seit Sept. 2012 ab Klasse 1)

**Vorschulische
Einrichtungen**

Sonderschulkindergarten
für Sprachbehinderte
Grundschulförderklassen

2008 / 2009

Anzahl SchülerInnen

2013 / 2014

Anzahl SchülerInnen

1	17	1	16
1	45	2	53

Städtische Schulen 2013 / 2014

9 Grundschulen mit Kernzeitenbetreuung und Mittagessen,
z.T. Nachmittagsbetreuung
2 Ganztagesgrundschulen, teilgebunden mit Mittagessen
2 Ganztageswerkrealschulen, teilgebunden mit Mittagessen
1 Realschule, offene Ganztageschule mit Mittagessen
1 Gemeinschaftsschule, Ganztageschule mit Inklusion
1 Gymnasium, offene Ganztageschule mit Mittagessen
2 Gymnasien mit offenen, ganztägigen Angeboten und Mittagessen
1 Schulverbund (WRS,RS,GYM), offene Ganztageschule mit
Mittagessen
1 Mädchen-Schulverbund (WRS,RS) mit offenen, ganztägigen
Angeboten, Mittagessen extern

Ausgaben Schulen

*Jahresrechnungsergeb. Einzelplan 2

2008

in Mio. Euro pro SchülerIn

2013

in Mio. Euro pro SchülerIn

Teilergebnisrechnung THH3	13,97	1.706€	16,56	2.045€
Teilfinanzrechnung THH3	6,38	780€	1,25	155€
gesamt	20,35	2.486€	17,81	2.200€
Zuschussbedarf Schulen (pro SchülerIn)		1.933€		1.529€

Gewerbliche Schulen:

Zeppelin-Gewerbeschule (SchülerInnen)

2008

2013

Technisches Gymnasium	175	207
Fachschulen, Kollegs u.a.	262	211
Teilzeitschulen	1.025	831

Kaufmännische Schulen:

Wessenberg-Schule (SchülerInnen)

2008

2013

Wirtschaftsgymnasium	196	278
Kaufmännische Berufsschule	552	507
Berufsfachschule, -kolleg, Berufsvorbereitungsjahr	310	315

Universität Konstanz

2008/09

2013/14

Studierende	9.273	11.772
darunter ausländische Studierende	1.204	1.353
Fachbereiche:		
Mathematisch-Naturwiss. Sektion	2.683	3.564
Geisteswissenschaftliche Sektion	3.477	3.836
Rechts-, Wirtschafts- und Ver- waltungswissenschaftliche Sektion	3.113	4.372

Hochschule für Technik, Wirtschaft und Gestaltung (HTWG)	2008/09	2013/14
Studierende	3.345	4.689
darunter ausländische Studierende (ohne Ausländerstudienkolleg)	367	456
Fakultäten: Architektur und Gestaltung, Bauingenieurwesen, Elektrotechnik und Informationstechnik, Informatik, Maschinenbau, Wirtschafts- und Sozialwissenschaften		
Pädagogische Hochschule Thurgau (PHTG) in Kreuzlingen/Schweiz (seit 2003)	2008	2013
Studierende	387	760
Studiengänge: Vorschule; Primarstufe; Lehramt für Gymnasien; Sekundarstufe I; MAFK		
Volkshochschule Konstanz-Singen e.V.	2008	2013
TeilnehmerInnen insgesamt	39.153	33.623
davon in Konstanz	20.951	20.529
Musikschule e.V.	2008	2013
SchülerInnen	1.366	1.565
IHK Fortbildung in Konstanz (TeilnehmerInnen)	2008	2013
Ausbilder-Eignungsprüfung (AEVO)	219	506
Technischer Betriebswirt	7	46
Fachkaufmann	56	55
Fachwirt	113	162
Meister	119	71
sonstige kaufm. u. gewerbl. Fortbildungsprüfungen	k.A.	114
insgesamt	514	954
Handwerkskammer (Bildungsakademie)	2008	2013
Standort Konstanz wurde 2012 an die Standorte Singen, Waldshut, Rottweil verlagert		
Kurse	866	897
TeilnehmerInnen	9.708	8.552
Stadtbücherei	2008	2013
Medienbestand	98.514	81.070
Ausleihen	368.845	513.434
BesucherInnen	165.030	169.056
Universitätsbibliothek	2008	2013
Medienbestand	2.156.951	2.202.549
davon elektronisch	68.972	126.164
Zeitschriften (lfd. gehalten)	21.840	45.517
davon elektronisch	17.778	42.857
Ausleihen	604.256	399.193
Aktive BenutzerInnen	13.973	12.923

Bibliothek der HTWG	2008	2013
Medienbestand	79.058	129.096
Zeitschriften/eJournals	k.A.	22.785
Ausleihen	97.084	94.608
Eingetragene LeserInnen	4.214	6.502

Suso-Bibliothek	2008	2013
Medienbestand	24.600	25.000

Stadtarchiv	2008	2013
Einzelbenutzung	1.174	1.240

Kulturzentrum am Münster (BesucherInnen)	2008	2013
Stadtbücherei, Ausstellungen, Veranstaltungen u.a	176.777	406.722

freie Kultureinrichtungen	2008	2013	2008	2013
	BesucherInnen		Veranstaltungen	
Kulturzentrum Kg e.V.	11.964	10.232	115	131
Kulturladen e.V.	15.052	22.486	85	93



2014 • KÖNIG SIGISMUND • JAHR DER EUROPÄISCHEN BEGEGNUNGEN

600 JAHRE KONSTANZER KONZIL 2014 – 2018

Museen (BesucherInnen)**2008****2013**

Rosgartenmuseum	40.059	43.676
Wessenberg-Galerie	14.644	13.678
Naturmuseum (Kooperation mit SeaLife)		
inklusive Veranstaltungen	226.259	160.256
Hus-Museum	15.417	15.671
Archäologisches Landesmuseum (ALM)	32.046	32.264

Südwestdeutsche Philharmonie (Spielzeit)**2007/08****2012/13**

Eigenbetrieb der Stadt Konstanz, gegründet 1932

Musikerplanstellen	62	63
Verwaltungsplanstellen	9	9
Konzerte in der Saison	122	120
KonzertbesucherInnen gesamt	64.424	63.194
AbonentInnen	1.957	2.220
Jahresbudget in Mio. Euro	4,90	5,66
davon Anteil Stadt Konstanz in Mio. Euro	1,70	2,20
davon Anteil Land Baden-Württemberg in Mio. Euro	2,03	2,16
Eigenerlösanteil	22,6%	20,8%

Chefdirigent: Vassilis Christopoulos (seit 2005)**Intendant:** Beat Fehlmann (seit Sept. 2013)

Hier spielt die Musik!
SAISON 14 | 15

Stadttheater Konstanz (seit 1607)**Spielstätten**

Stadttheater: Großes Haus: 400 Plätze; Foyer: bis zu 99 Plätze;
 Spiegelhalle: bis 180 Plätze;
 Werkstatt Inselgasse: Studiobühne bis zu 99 Plätze;
 „Dachboden“: 50 Plätze; Überlingen: „Kapuzinerkirche“

	2007/08	2012/13
Neuinszenierungen	36	29
Vorstellungen / Veranstaltungen	1.075	956
Zahl der BesucherInnen in der Spielzeit	110.123	101.989
Personal lt. HH-Plan	95	103

Stadttheater Einnahmen / Ausgaben (in Euro)	2008	2013
Einnahmen im Rechnungsjahr ohne Zuschüsse	1.103.082	1.200.265
Deckung der Gesamtausgaben durch eigene Einnahmen	16,7%	14,5%
Gesamtausgaben / Jahresbudget	6.613.725	8.254.805
laufender Landeszuschuss	1.502.900	1.670.100
laufender kommunaler Zuschuss	3.688.920	5.103.523
sonstige Zuschüsse	318.822	280.917

Intendant: Prof. Dr. Christoph Nix (seit 2006)

Kino (2013)	Plätze	BesucherInnen
Cinestar	1.439	414.682
Scala	364	56.825
Zebra-Kommunales Kino	99	9.255

Sportvereine	2008	2013
Anzahl	96	97
Mitglieder	33.145	30.233
davon Jugendliche	10.678	9.362

Sportanlagen (2013)

25 Sportplätze und Kleinspielfelder, 1 Großsporthalle, 3 Sporthallen, 6 Mehrzweckhallen, 18 Turnhallen, 20 Gymnastikhallen, 4 Leichtathletikanlagen, 19 Beachsportfelder, 1 Rollsportanlage, 1 Radsporthalle, 1 Hockeyfeld, 1 Golfplatz, 1 Motocrossstrecke, 2 Minigolfplätze, 5 Reitsportanlagen, 2 Schießsportanlagen, 8 Skate-Anlagen, 2 Dirt-Bike-Anlagen, 2 Sportpfade, 65 Tennisplätze (davon 13 Hallenplätze), 28 Wassersport- und Steganlagen

Bäder (BesucherInnen)	2008	2013
Bodensee-Therme	328.986	432.412
Hallenbad am Seerhein <small>Ab 06/2011 für öffentl. Betrieb geschl.</small>	2.059	
Rheinstrandbad	21.116	36.317
Schwaketenbad	169.433	179.708
Strandbad Dingelsdorf	43.400	66.000
Strandbad Horn	188.300	259.000
Strandbad Litzelstetten	30.400	33.000
Strandbad Wallhausen	51.900	100.000
Insgesamt	835.594	1.106.437

Verkehrsnetz (km)	2008	2013
Straßennetz	228	236
Radwege <small>inkl. Tempo-30-Zonen</small>	195	202

Kraftfahrzeugbestand	2008	2013
Privat-Pkw je 1.000 Einw. (Wohnbevölkerung)	374	378
Personenkraftwagen	31.463	33.743
Nutzfahrzeuge	1.961	2.249
Krafträder	3.672	4.285

Parkmöglichkeiten in Konstanz <small>(2014)</small>	Anzahl	Stellplätze
Parkhäuser (Parkleitsystem)	7	2.361
Park-and-Ride-Plätze	2	626

Verkehrsmittelwahl <small>(ModalSplit)</small>	1997	2007
Social-Data Verkehrsbefragungen		
Umweltverbund (zu Fuß, Fahrrad, Bus)	61%	59%
mot. Individualverkehr (Pkw, motor. Zweiräder)	39%	41%

Stadtwerke – Verkehrsbetriebe

Bus	2008	2013
Omnibusbestand	52	59
Beförderte Personen (in Mio.)	10,4	12,1
Busstrecke (in km)	230,0	230,1

Fähre	2008	2013
Fährschiffe	6	6
Beförderte Personen (in Mio.)	4,4	4,3
Beförderte Pkw und Nutzfahrzeuge (in Mio.)	1,5	1,4
Motor- und Fahrräder (in Tsd.)	358	349

Bodensee-Schiffsbetriebe – BSB **2008** **2013**

Fahrgäste (in Mio.)	2,3	2,2
Kilometerleistung	350.235	334.656

Katamaran-Reederei Bodensee GmbH **2008** **2013**

Katamaranbestand	3	3
Fahrgäste	335.881	428.069

Der städtische Haushalt (Ergebnishaushalt) **2014** **in %**

Im Ergebnishaushalt sind die laufenden Einnahmen und Ausgaben der Stadt enthalten (ohne Eigenbetriebe).

Einnahmen in Mio. Euro (Haushaltsplan)	220,31	
Gewerbsteuer	55,00	25,0%
Gemeindeanteil an der Einkommenssteuer	36,23	16,4%
 Ausgaben in Mio. Euro (Haushaltsplan)	 208,91	
Personalausgaben	46,69	22,4%
Umlage an das Land (FAG)	24,16	11,6%

Kommunale Schulden je Einwohner **2013** 320,41 €

Eigenbetriebe (Wirtschaftsplan (Erfolg u. Vermögen in Mio. Euro)) **2014**

Entsorgungsbetriebe	40,59
Technische Betriebe	13,05
Konzilstadt	1,82

Spitalstiftung Konstanz (in Mio. Euro) **2009** **2014**
(GuV-Jahresrechn.) (Wirtschaftsplan)

Kernstiftung	6,22	4,65
Pflegeeinrichtungen	11,75	12,79

Die Spitalstiftung Konstanz blickt auf eine über 780-jährige Geschichte zurück. Zur Spitalstiftung Konstanz zählen heute u.a. mehrere Altenheime, ein ambulanter Pflegedienst und die Spitalkellerei.

Wessenberg'sche Vermächtnisstiftung (in Mio. Euro) **2011** **2014**
(GuV-Jahresrechn.) (Wirtschaftsplan)

Ordentliche Aufwendungen im Ergebnishaushalt	1,32	2,59
----------------------------------------------	------	------

Die Wessenberg'sche Vermächtnisstiftung hat die Aufgabe, erziehungsbedürftigen Kindern und Jugendlichen in teilstationären Einrichtungen Hilfe zu gewähren.

Kreuzlingen

Die Schweizer Nachbarstadt Kreuzlingen ist die zweitgrößte Stadt des Kantons Thurgau und gleichzeitig die größte Schweizer Stadt am Bodensee. Die beiden Grenzstädte Konstanz und Kreuzlingen haben zusammen rund 100.000 EinwohnerInnen.

Stadtfläche (qkm): 11,49

Stadttrat:

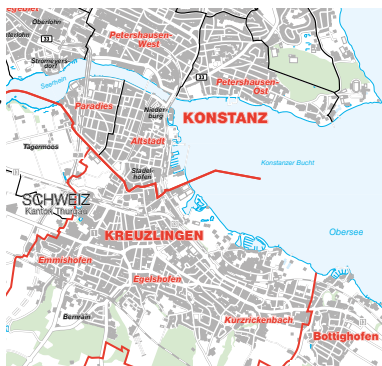
Andreas Netze,
Stadtammann (Verwaltung,
Finanzen, Kommunikation)

David Blatter,
Vize-Stadtammann
(Dienste)

Barbara Kern
(Soziales)

Michael Dörflinger
(Bau)

Dorena Raggenbass
(Freizeit)



Wohnbevölkerung

	2008	2013
insgesamt	18.433	20.680
AusländerInnen	8.816	10.885
darunter Deutsche	3.657	5.412

Altersstruktur der Wohnbevölkerung in Kreuzlingen im Dezember 2013

	absolut	in %
0 bis 19 Jahre	3.647	17,6
20 bis 39 Jahre	5.936	28,7
40 bis 64 Jahre	7.456	36,1
65 bis 79 Jahre	2.772	13,4
80 Jahre und älter	869	4,2
insgesamt	20.680	100,0

Arbeitsmarkt

	2006	2012
Arbeitsstätten	1.004	1.256
Beschäftigte	8.841	11.387

Wohnungsbau in Kreuzlingen

	2008	2013
Wohnungsbestand	9.552	10.969
Wohnungszugang	130	243

Tourismus in Kreuzlingen (Logiernächte)

	2013
Hotel und Parahotel	32.902
Camping /SJH	41.786

Stadtbücherei Konstanz



- ✓ 80.000 aktuelle Bücher vom Krimi bis zum Rechtsratgeber
- ✓ 6.000 CDs aller Musikrichtungen
- ✓ 1.500 DVDs
- ✓ 1.400 Hörbücher
- ✓ Internet-PCs
- ✓ 6.000 ebooks zum Runterladen

Stadtbücherei Konstanz

im Kulturzentrum am Münster, Wessenbergstr. 39
78462 Konstanz, Kontakt: 07531 / 900 953
oder bibliothek@stadt.konstanz.de
Di - Fr 10.00 - 18.30 Uhr, Sa 10.00 - 14.00 Uhr

KULTURZENTRUM AM MÜNSTER

MEHR KONSTANZ IM LEBEN!



„Wir sind gern Kunde der Stadtwerke. Zuverlässiger Strom und sauberes Wasser sind gut für's eigene Gewissen, für die Region und natürlich auch für unsere Kleinen. Indirekt unterstützen wir so auch den Kindergarten in unserem Stadtteil, in den unsere Kinder und ihre Freunde gehen.“
Bring' mehr Konstanz in die Region. Deine Stadtwerke.