








**Radverkehrsnetz**

**Wichtige Ziele**

-  Öffentliche Gebäude und Einrichtungen
-  Schulen/ Bildungseinrichtungen
-  Studentisches Wohnen
-  Freizeit und Kultur
-  Hallen, Bäder und Sporteinrichtungen
-  Kliniken und Pflegeeinrichtungen
-  Einkaufen und Versorgung
-  Camping

**Bestand Infrastruktur**

-  Fußgängerzone
-  Verkehrsberuhigter (Geschäfts-) Bereich
-  Grenze Deutschland - Schweiz
-  Bahntrasse
-  Bahnhof/ Haltepunkt
-  Fähranleger
-  Querung Bahntrasse



Integriertes Verkehrskonzept -  
Radverkehrsnetz

X.1a

**Masterplan Mobilität  
Konstanz 2020+**

Grundlagendaten der Stadt Konstanz  
© Tiefbau- und Vermessungsamt der Stadt Konstanz  
Stand 10.07.2013

Grundlagendaten der Stadt Kreuzlingen  
- zur Verfügung gestellt von der Stadtverwaltung Kreuzlingen

KONSTANZ  
Die Stadt zum See

Stand 20. November 2013

**STETE PLANUNG**  
Büro für Stadt- und Verkehrsplanung